



**CÂMARA MUNICIPAL DE VEREADORES
CASA MALAQUIAS VIEIRA**

LEI Nº 828 /2022

Câmara Municipal de Vereadores
Documento Publicado em 22/03/22
38classifra

*Estabelece determinado perímetro
como área urbana do Município
de Poção (PE)*

**A MESA DIRETORA DA CÂMARA MUNICIPAL DE VEREADORES
DE POÇÃO, ESTADO DE PERNAMBUCO, no uso de suas atribuições legais;**

**Faz saber que a Câmara Municipal de Vereadores de Poção,
Estado de Pernambuco, aprovou a seguinte L E I:**

Art. 1º Passa a ser considerado como área urbana do Município de Poção, o perímetro correspondente ao Loteamento Noemy, com os seguintes limites: partindo-se do vértice **V1**, de coordenadas **Este 753.218.583** e **Norte 9.093.725.202**, deste, segue perfazendo uma distância de **27,87m** para o **V2**, de coordenadas **Este 753.245.928** e **Norte 9.093.719.811**, deste, segue perfazendo uma distância de **24,31 m** para o **V3**, de coordenadas **Este 753.245.133** e **Norte 9.093.695.515**, deste, segue perfazendo uma distância de **12,89 m** para o **V4**, de coordenadas **Este 753.257.938** e **Norte 9.093.697.011**, deste, segue perfazendo uma distância de **15,22 m** para o **V5**, de coordenadas **Este 753.261.717** e **Norte 9.093.682.272**, deste, segue perfazendo uma distância de **10,63 m** para o **V6**, de coordenadas **Este 753.272.111** e **Norte 9.093.684.521**, deste, segue perfazendo uma distância de **14,19m** para o **V7**, de coordenadas **Este 753.272.352** e **Norte 9.093.670.329**, deste, segue perfazendo uma distância de **14,91 m** para o **V8**, de coordenadas **Este 753.271.442** e **Norte 9.093.655.444**, deste, segue perfazendo uma distância de **54,31m** para o **V9**, de coordenadas **Este 753.255.345** e **Norte 9.093.603.569**, deste, segue perfazendo uma distância de **36,89 m** para o **V10**, de coordenadas **Este 753.244.394** e **Norte 9.093.568.339**, deste, segue perfazendo uma distância de **39,75 m** para o **V11**, de coordenadas **Este 753.231.207** e **Norte 9.093.530.837**, deste, segue perfazendo uma distância de **25,75 m** para o **V12**, de coordenadas **Este 753.219.334** e **Norte 9.093.507.987**, deste, segue perfazendo uma distância de **26,22m** para o **V13**, de coordenadas **Este 753.205.348** e **Norte 9.093.485.805 987**, deste, segue perfazendo uma distância de **36,20 m** para o **V14**, de coordenadas **Este 753.223.653** e **Norte 9.093.459.317**, deste, segue perfazendo uma distância de **35,02 m** para o **V15**,

Rua Monsenhor Estanislau, 122 - 1º andar - centro - Poção - PE - CEP: 55.240-000

CNPJ: 11.463.346/0001-42 - e-mail: cmvpocao@hotmail.com

Site: www.camarapocao.pe.gov.br



CÂMARA MUNICIPAL DE VEREADORES
CASA MALAQUIAS VIEIRA

de coordenadas **Este 753.240.049** e **Norte 9.093.428.374**, deste, segue perfazendo uma distância de **113,70m** para o **V16**, de coordenadas **Este 753.268.913** e **Norte 9.093.318.403**, deste, segue perfazendo uma distância de **48,14m** para o **V17**, de coordenadas **Este 753.273.992** e **Norte 9.093.270.530**, deste, segue perfazendo uma distância de **52,62 m** para o **V18**, de coordenadas **Este 753.277.451** e **Norte 9.093.218.021**, deste, segue perfazendo uma distância de **54,28 m** para o **V19**, de coordenadas **Este 753.275.291** e **Norte 9.093.163.772**, deste, segue perfazendo uma distância de **118,97 m** para o **V20**, de coordenadas **Este 753.156.503** e **Norte 9.093.170.359**, deste, segue perfazendo uma distância de **93,21m** para o **V21**, de coordenadas **Este 753.063.326** e **Norte 9.093.172.930**, deste, segue perfazendo uma distância de **51,94 m** para o **V22**, de coordenadas **Este 753.011.601** e **Norte 9.093.168.153**, deste, segue perfazendo uma distância de **40,90m** para o **V23**, de coordenadas **Este 752.970.731** e **Norte 9.093.169.637**, deste, segue perfazendo uma distância de **19,24m** para o **V24**, de coordenadas **Este 752.951.807** e **Norte 9.093.173.084**, deste, segue perfazendo uma distância de **210,06 m** para o **V25**, de coordenadas **Este 752.932.458** e **Norte 9.093.382.252**, deste, segue perfazendo uma distância de **65,64 m** para o **V26**, de coordenadas **Este 752.997.240** e **Norte 9.093.392.855**, deste, segue perfazendo uma distância de **175,90 m** para o **V27**, de coordenadas **Este 753.159.904** e **Norte 9.093.459.794**, deste, segue perfazendo uma distância de **109,00m** para o **V28**, de coordenadas **Este 753.206.630** e **Norte 9.093.558.276**, deste, segue perfazendo uma distância de **53,15m** para o **V29**, de coordenadas **Este 753.211.165** e **Norte 9.093.611.231**, deste, segue perfazendo uma distância de **69,17 m** para o **V30** de coordenadas **Este 753.221.910** e **Norte 9.093.679.560**, deste, segue perfazendo uma distância de **17,88 m** para o **V31** de coordenadas **Este 753.216.051** e **Norte 9.093.696.453**, deste, segue perfazendo uma distância de **28,86 m** para o **V1** ponto inicial da descrição deste perímetro.

Art. 2º Consideram-se partes integrantes desta Lei a planta do levantamento topográfico da referida área e a planta extraída por meio de GPS.

Art. 3º Revogam-se as disposições em contrário.

Art. 4º Esta lei entra em vigor na data de sua publicação.

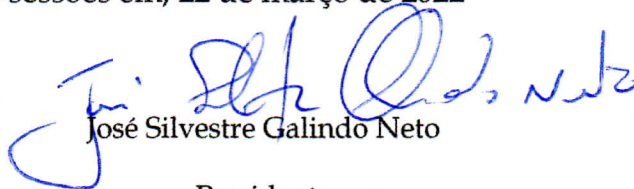
Rua Monsenhor Estanislau, 122 - 1º andar - centro - Poço Preto - PE - CEP: 55.240-000

CNPJ: 11.463.346/0001-42 - e-mail: cmvpoacao@hotmail.com

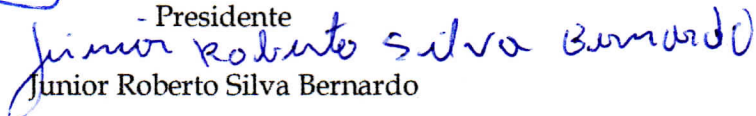
Site: www.camarapoacao.pe.gov.br



CÂMARA MUNICIPAL DE VEREADORES
CASA MALAQUIAS VIEIRA
Sala das sessões em, 22 de março de 2022


José Silvestre Galindo Neto


- Presidente


Junior Roberto Silva Bernardo

1º Secretário


Caique Alberto de Oliveira Gerônimo

2º Secretário



753075,000 753125,000 753175,000 753225,000 753275,000

000725,000 000775,000 000825,000 000875,000 000925,000

NORTE: WALQUIAS BASTISTA VIEIRA DE MELO

LESTE: ZILDA MARIA CAVALCANTE, ANTONIO BEZERRA LOLA E MANOEL SEVERINO

CESTE: SEBASTIÃO VICENTE E VICENTE AMAR

SUL: JOSÉ MARCELINO DE SOUZA

INFORMAÇÕES DO PROJETO

TERRENO 94.860m² 100%

CONVENÇÕES:

CECA

CASA LUSTRE

REDE LUTINICA LUB LENTE

LUA PROLE TUA

X

FW

FW

POCO ARTESIANO

753075,000 753125,000 753175,000 753225,000 753275,000

000725,000 000775,000 000825,000 000875,000 000925,000

753075,000 753125,000 753175,000 753225,000 753275,000

000725,000 000775,000 000825,000 000875,000 000925,000

753075,000 753125,000 753175,000 753225,000 753275,000

000725,000 000775,000 000825,000 000875,000 000925,000

Mapa sem título

Escreva uma descrição para seu mapa.

Legenda

